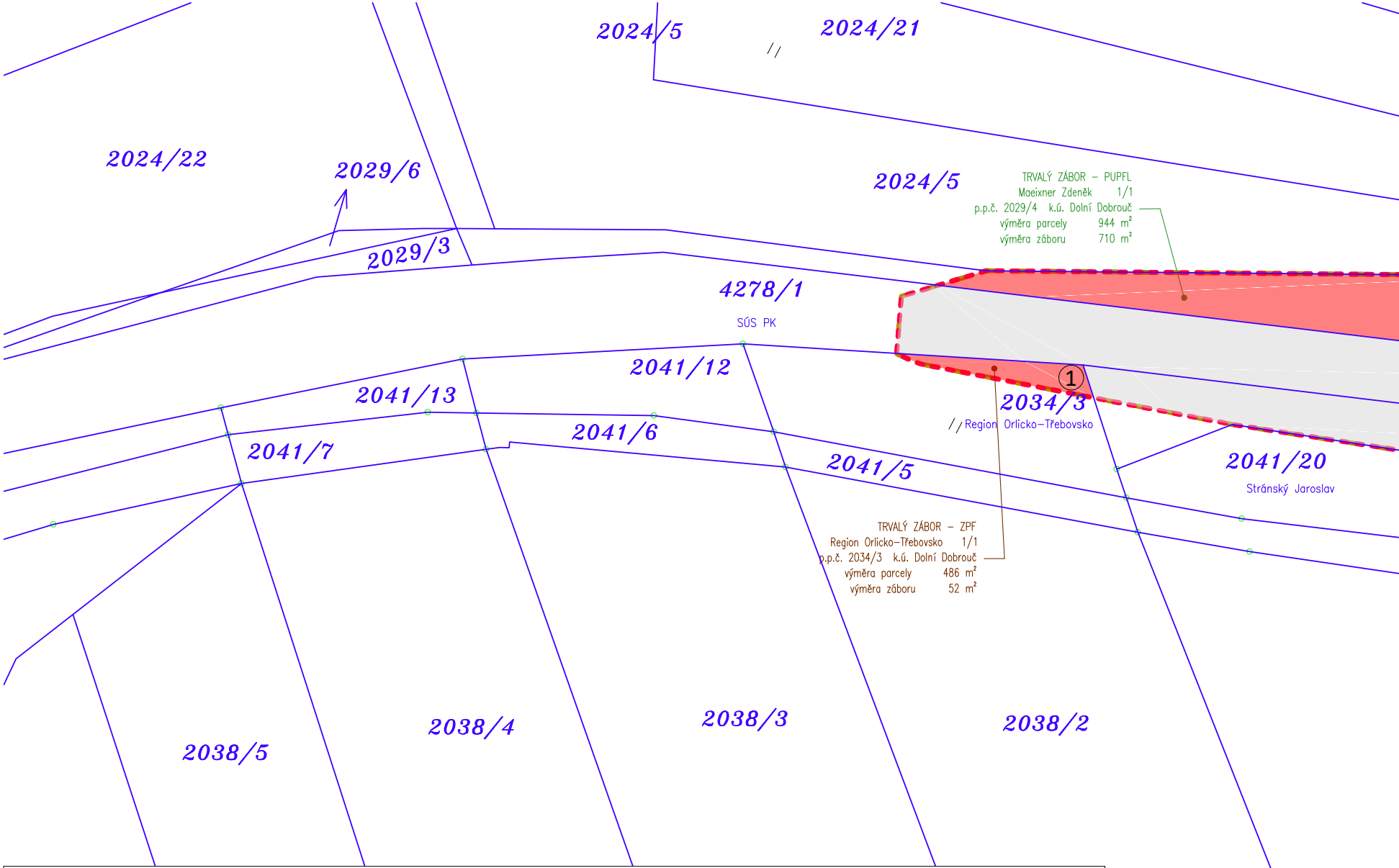
2024/5
2024/21
2024/22
2029/6
2024/5
2029/3
4278/1
SÚS PK
2041/12
2041/13
1
2034/3
Region Orlicko–Třebovsko
2041/6
2041/7
2041/5
2041/20
Stránský Jaroslav
2038/5
2038/4
2038/3
2038/2

TRVALÝ ZÁBOR – PUPFL
Maeixner Zdeněk 1/1
p.p.č. 2029/4 k.ú. Dolní Dobrouč
výměra parcely 944 m²
výměra záboru 710 m²

TRVALÝ ZÁBOR – ZPF
Region Orlicko–Třebovsko 1/1
p.p.č. 2034/3 k.ú. Dolní Dobrouč
výměra parcely 486 m²
výměra záboru 52 m²

## LEGENDA ZÁBORŮ:

| | | | | | | | |
|---|---|---|---|---|---|---|---|
| ⬜ | TRVALÝ ZÁBOR<br>INVESTOR | 🟧 | TRVALÝ ZÁBOR<br>OBEC DOLNÍ DOBROUČ | 🟦 | TRVALÝ ZÁBOR<br>ČESKÁ REPUBLIKA | 🟥 | TRVALÝ ZÁBOR<br>SOKROMÍ VLASTNÍCÍ |
| ▨ | DOČASNÝ ZÁBOR<br>DO 1 ROKU – INVESTOR | ▨ | DOČASNÝ ZÁBOR<br>DO 1 ROKU – OBEC DOLNÍ DOBROUČ | ▨ | DOČASNÝ ZÁBOR<br>DO 1 ROKU – ČESKÁ REPUBLIKA | ▨ | DOČASNÝ ZÁBOR<br>DO 1 ROKU – SOUKROMÍ VLASTNÍCI |

– – HRANICE STAVENIŠTĚ
(PLOCHA DOČASNÉHO ZÁBORU STAVBY – DO 1 ROKU)

– – HRANICE TRVALÉHO ZÁBORU

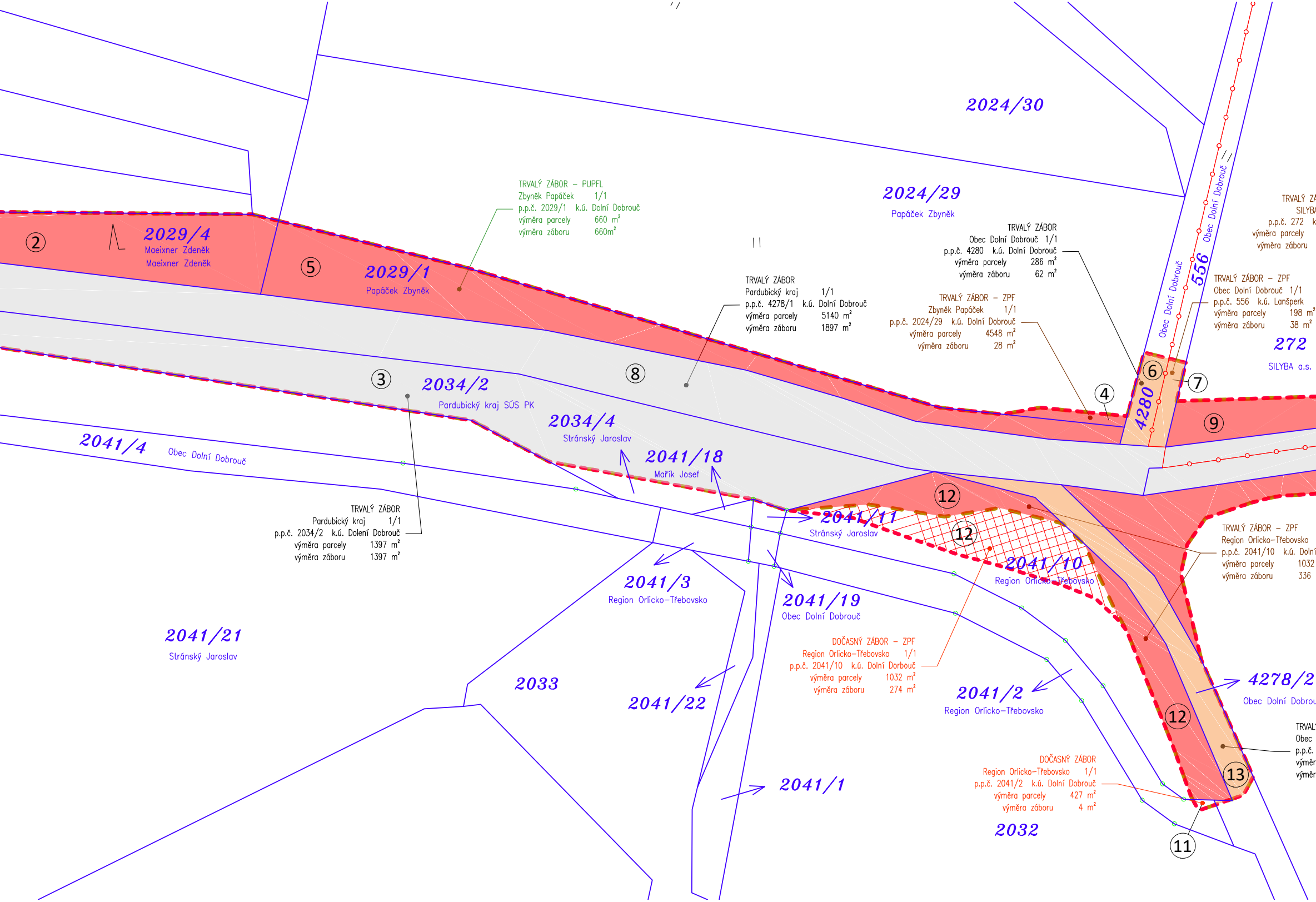
2024/30
2024/29
Papáček Zbyněk
2029/4
Maeixner Zdeněk
Maeixner Zdeněk
2029/1
Papáček Zbyněk
TRVALÝ ZÁBOR – PUPFL
Zbyněk Papáček 1/1
p.p.č. 2029/1 k.ú. Dolní Dobrouč
výměra parcely 660 m²
výměra záboru 660m²
TRVALÝ ZÁBOR
Pardubický kraj 1/1
p.p.č. 4278/1 k.ú. Dolní Dobrouč
výměra parcely 5140 m²
výměra záboru 1897 m²
TRVALÝ ZÁBOR
Obec Dolní Dobrouč 1/1
p.p.č. 4280 k.ú. Dolní Dobrouč
výměra parcely 286 m²
výměra záboru 62 m²
TRVALÝ ZÁBOR – ZPF
Zbyněk Papáček 1/1
p.p.č. 2024/29 k.ú. Dolní Dobrouč
výměra parcely 4548 m²
výměra záboru 28 m²
TRVALÝ ZÁBOR – ZPF
Obec Dolní Dobrouč 1/1
p.p.č. 556 k.ú. Lanšperk
výměra parcely 198 m²
výměra záboru 38 m²
TRVALÝ ZÁ
SILYBA
p.p.č. 272 k
výměra parcely
výměra záboru
556
Obec Dolní Dobrouč
Obec Dolní Dobrouč
4280
272
SILYBA a.s.
②
③
④
⑤
⑥
⑦
⑧
⑨
⑪
⑫
⑫
⑫
⑬
2034/2
Pardubický kraj SÚS PK
2034/4
Stránský Jaroslav
2041/18
Mařík Josef
2041/4
Obec Dolní Dobrouč
TRVALÝ ZÁBOR
Pardubický kraj 1/1
p.p.č. 2034/2 k.ú. Dolení Dobrouč
výměra parcely 1397 m²
výměra záboru 1397 m²
2041/11
Stránský Jaroslav
2041/10
Region Orlicko-Třebovsko
TRVALÝ ZÁBOR – ZPF
Region Orlicko-Třebovsko
p.p.č. 2041/10 k.ú. Dolní
výměra parcely 1032
výměra záboru 336
2041/3
Region Orlicko-Třebovsko
2041/19
Obec Dolní Dobrouč
DOČASNÝ ZÁBOR – ZPF
Region Orlicko-Třebovsko 1/1
p.p.č. 2041/10 k.ú. Dolní Dorbouč
výměra parcely 1032 m²
výměra záboru 274 m²
2041/21
Stránský Jaroslav
2033
2041/22
2041/2
Region Orlicko-Třebovsko
4278/2
Obec Dolní Dobrou
TRVAL
Obec
p.p.č.
výměr
výměr
2041/1
DOČASNÝ ZÁBOR
Region Orlicko-Třebovsko 1/1
p.p.č. 2041/2 k.ú. Dolní Dobrouč
výměra parcely 427 m²
výměra záboru 4 m²
2032

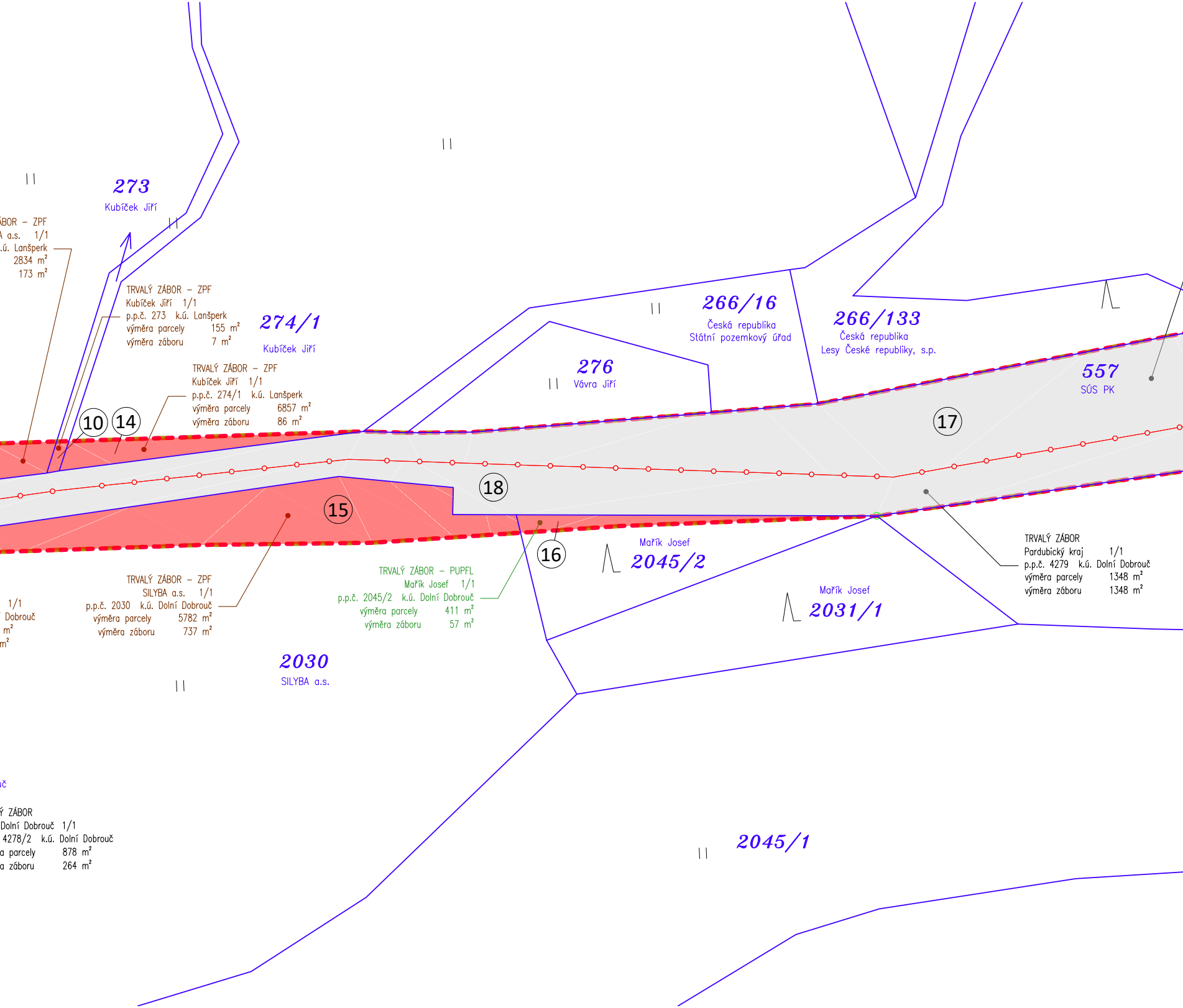
273
Kubíček Jiří
ÁBOR – ZPF
A a.s. 1/1
.ú. Lanšperk
2834 m$^2$
173 m$^2$
TRVALÝ ZÁBOR – ZPF
Kubíček Jiří 1/1
p.p.č. 273 k.ú. Lanšperk
výměra parcely 155 m$^2$
výměra záboru 7 m$^2$
274/1
Kubíček Jiří
TRVALÝ ZÁBOR – ZPF
Kubíček Jiří 1/1
p.p.č. 274/1 k.ú. Lanšperk
výměra parcely 6857 m$^2$
výměra záboru 86 m$^2$
276
Vávra Jiří
266/16
Česká republika
Státní pozemkový úřad
266/133
Česká republika
Lesy České republiky, s.p.
557
SÚS PK
10
14
17
18
15
16
TRVALÝ ZÁBOR – ZPF
SILYBA a.s. 1/1
p.p.č. 2030 k.ú. Dolní Dobrouč
výměra parcely 5782 m$^2$
výměra záboru 737 m$^2$
1/1
Dobrouč
m$^2$
m$^2$
TRVALÝ ZÁBOR – PUPFL
Mařík Josef 1/1
p.p.č. 2045/2 k.ú. Dolní Dobrouč
výměra parcely 411 m$^2$
výměra záboru 57 m$^2$
Mařík Josef
2045/2
Mařík Josef
2031/1
TRVALÝ ZÁBOR
Pardubický kraj 1/1
p.p.č. 4279 k.ú. Dolní Dobrouč
výměra parcely 1348 m$^2$
výměra záboru 1348 m$^2$
2030
SILYBA a.s.
uč
Ý ZÁBOR
Dolní Dobrouč 1/1
4278/2 k.ú. Dolní Dobrouč
a parcely 878 m$^2$
a záboru 264 m$^2$
2045/1

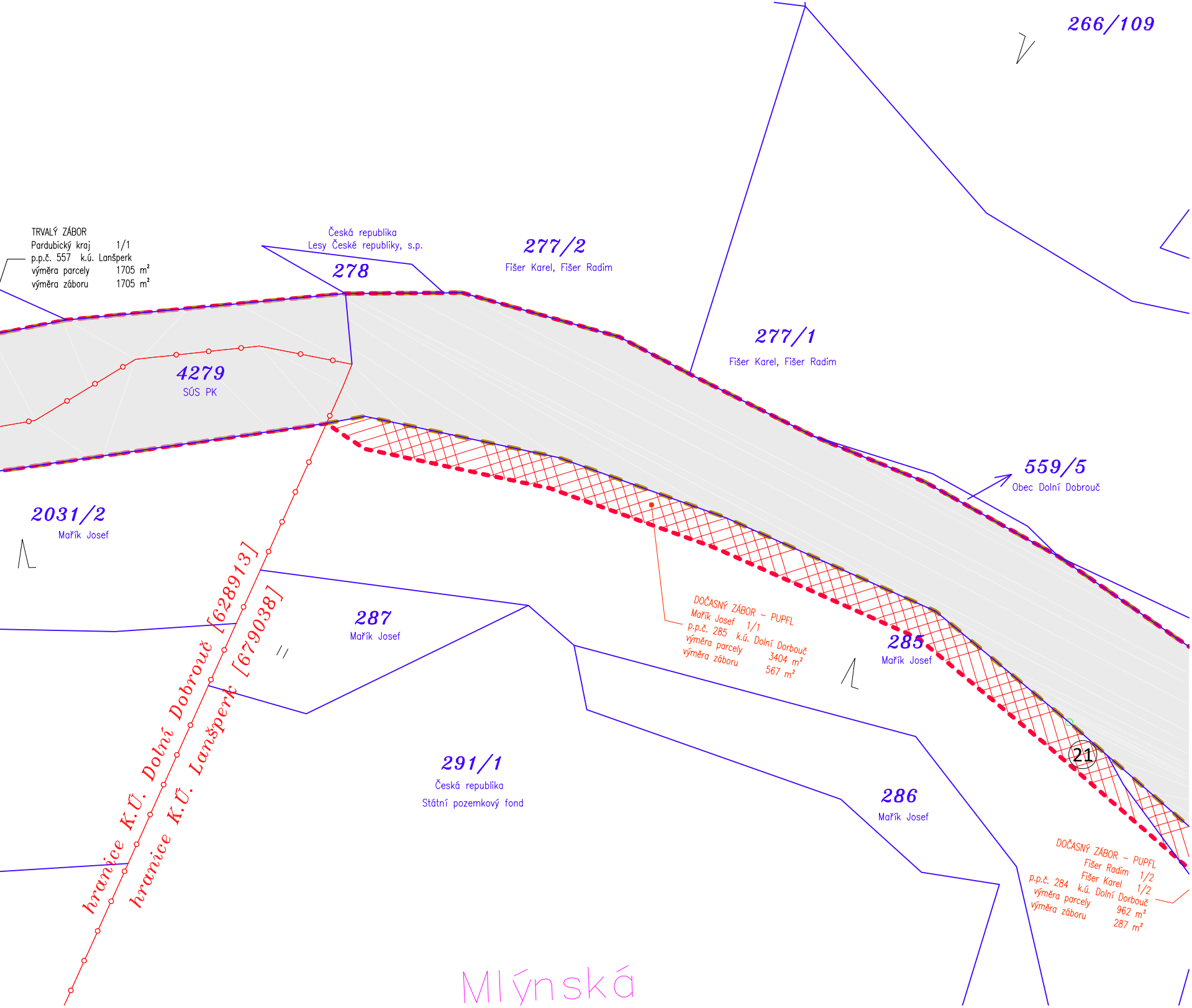
266/109
TRVALÝ ZÁBOR
Pardubický kraj 1/1
p.p.č. 557 k.ú. Lanšperk
výměra parcely 1705 m²
výměra záboru 1705 m²
Česká republika
Lesy České republiky, s.p.
278
277/2
Fišer Karel, Fišer Radim
277/1
Fišer Karel, Fišer Radim
4279
SÚS PK
559/5
Obec Dolní Dobrouč
2031/2
Mařík Josef
hranice K.Ú. Dolní Dobrouč [628913]
hranice K.Ú. Lanšperk [679038]
287
Mařík Josef
DOČASNÝ ZÁBOR – PUPFL
Mařík Josef 1/1
p.p.č. 285 k.ú. Dolní Dorbouč
výměra parcely 3404 m²
výměra záboru 567 m²
285
Mařík Josef
21
291/1
Česká republika
Státní pozemkový fond
286
Mařík Josef
DOČASNÝ ZÁBOR – PUPFL
Fišer Radim 1/2
Fišer Karel 1/2
p.p.č. 284 k.ú. Dolní Dorbouč
výměra parcely 962 m²
výměra záboru 287 m²
Mlýnská

| | | |
|---|---|---|
| 03 | | |
| 02 | | |
| 01 | AKTUALIZACE PDPS 2025 | 09/2025 |
| ZMĚNA | POPIS | DATUM |

**ING. IVAN ŠÍR**
PROJEKTOVÁNÍ DOPRAVNÍCH STAVEB CZ s.r.o.
Haškova 1714/3, 500 02 Hradec Králové, tel: +420 603 181 473, sir@sirivan.cz, www.sirivan.cz
IČ: 259 62 914

Pardubický kraj
Komenského náměstí 125, 532 11 Pardubice
IČ: 70892822 / DIČ: CZ 70892822

# Modernizace silnice II/360
# Lanšperk - Dolní Dobrouč

■ kraj:
Pardubický

■ MÚ / OU:
Lanšperk

■ stupeň utajení:
bez utajení

■ datum:
09/ 2023

■ zakázkové číslo:
O19010

■ stupeň PD:
PDPS

■ odpovědný projektant stavby:
Ing. Ivan Šír

■ odpovědný projektant objektu:
Ing. Jan Fiala
Fiala

■ vypracoval:
Ing. Tomáš Doležal

■ kontroloval:
Ing. Jan Fiala
Fiala

■ změna číslo:
00

■ měřítko:
1:500

## SITUAČNÍ VÝKRESY

## SITUACE ZÁBORŮ 1

C.
4.1.2